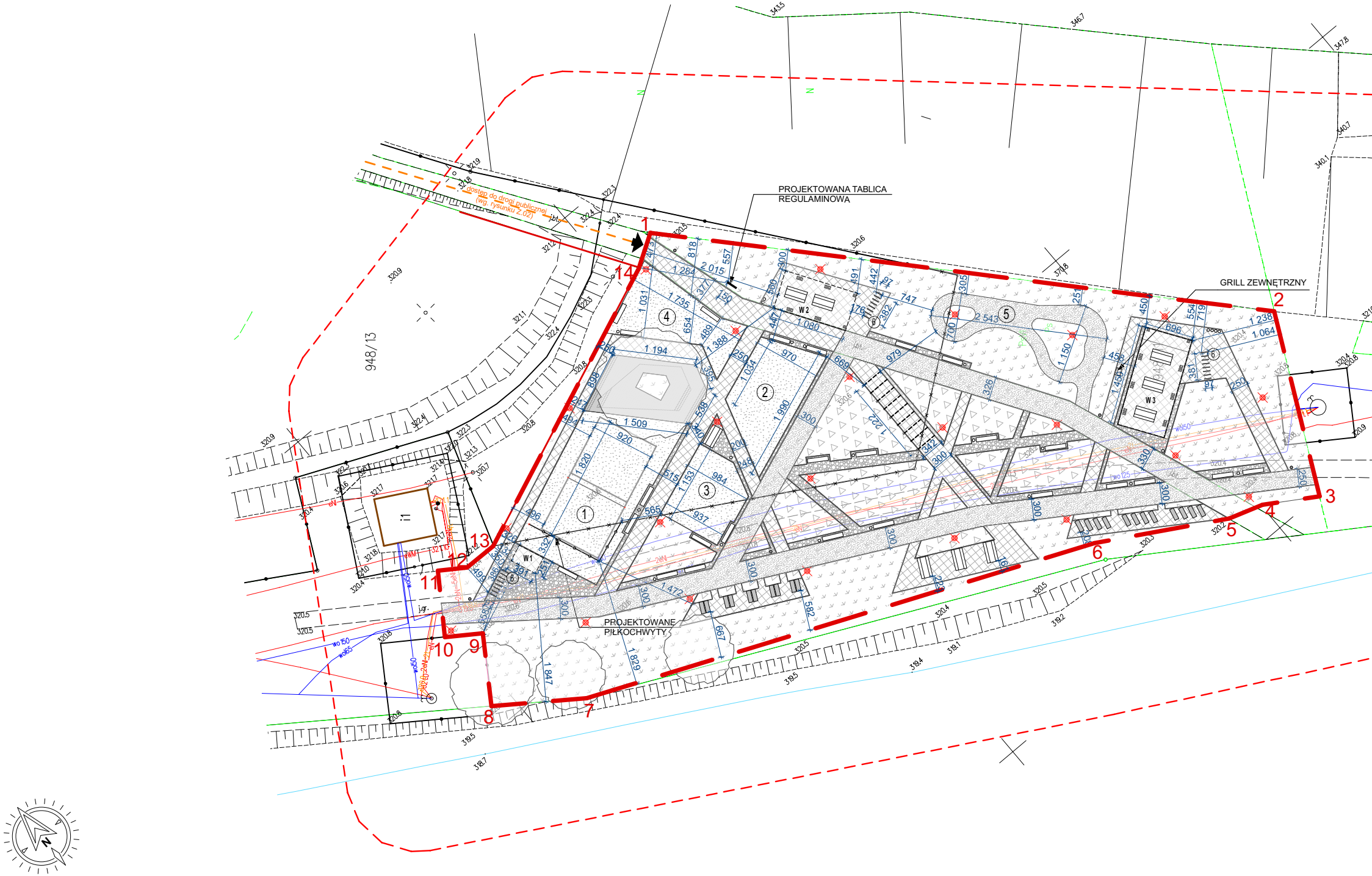
PROJEKTOWANA TABLICA REGULAMINOWA
GRILL ZEWNĘTRZNY
PROJEKTOWANE PIŁKOCHWYTY
dostęp do drogi publicznej (wg. rysunku Z.02)
948/13
W 1
W 2
W 3
1
2
3
4
5
6
7
8
9
10
11
12
13
14
N

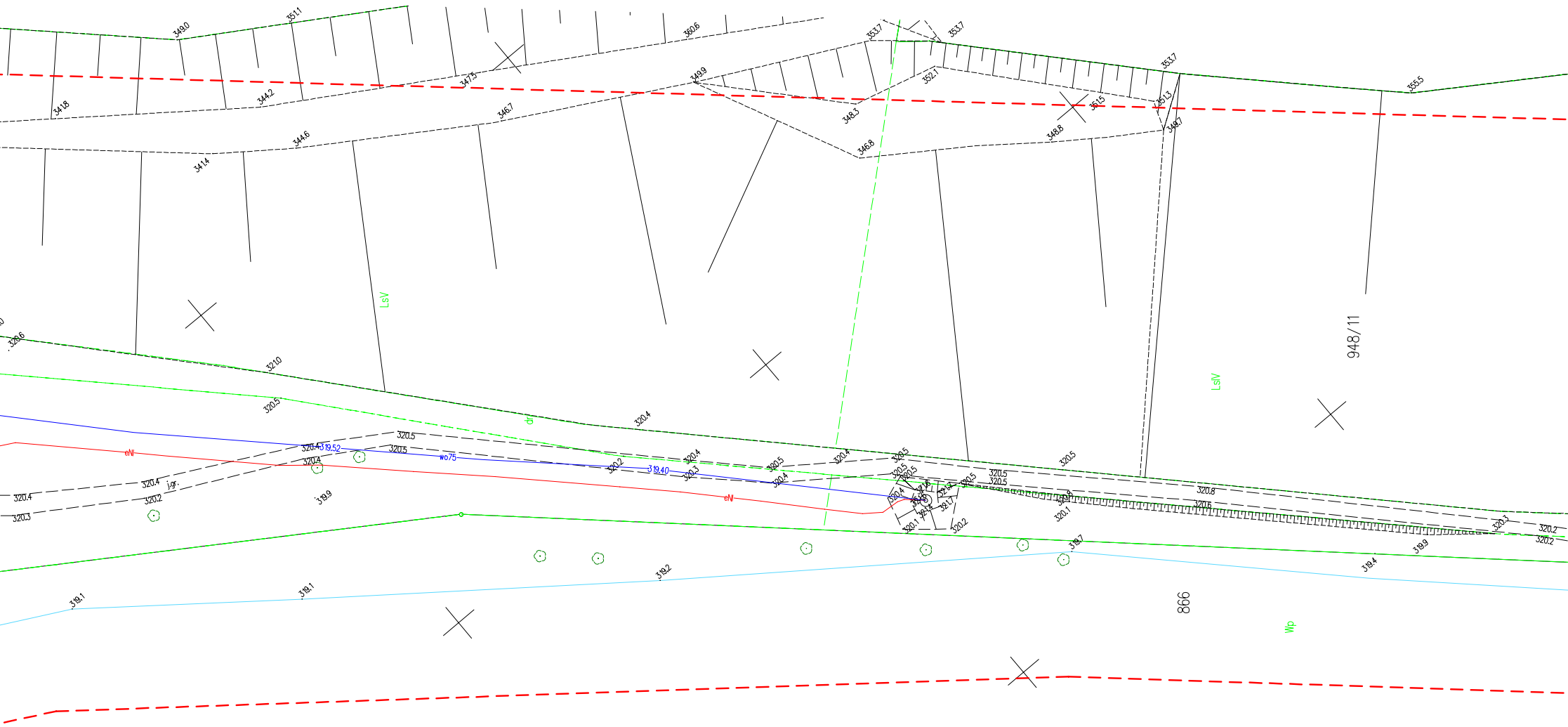
349.0
351.1
360.6
353.7
353.7
353.7
355.5
347.5
349.9
352.1
351.5
351.3
349.7
348.3
346.8
348.8
341.8
344.2
346.7
344.6
341.4
LsV
320.6
321.0
320.5
dr
320.4
320.5
320.4
320.5
320.4
320.3
320.2
320.5
320.8
320.6
320.5
320.5
948/11
LsV
eN
wo75
319.52
319.40
320.4
320.4
320.4
320.2
320.3
j.gr.
319.9
eN
320.1
320.2
319.8
320.1
319.7
319.9
319.4
320.3
320.2
320.2
319.2
319.1
319.1
866
Wp

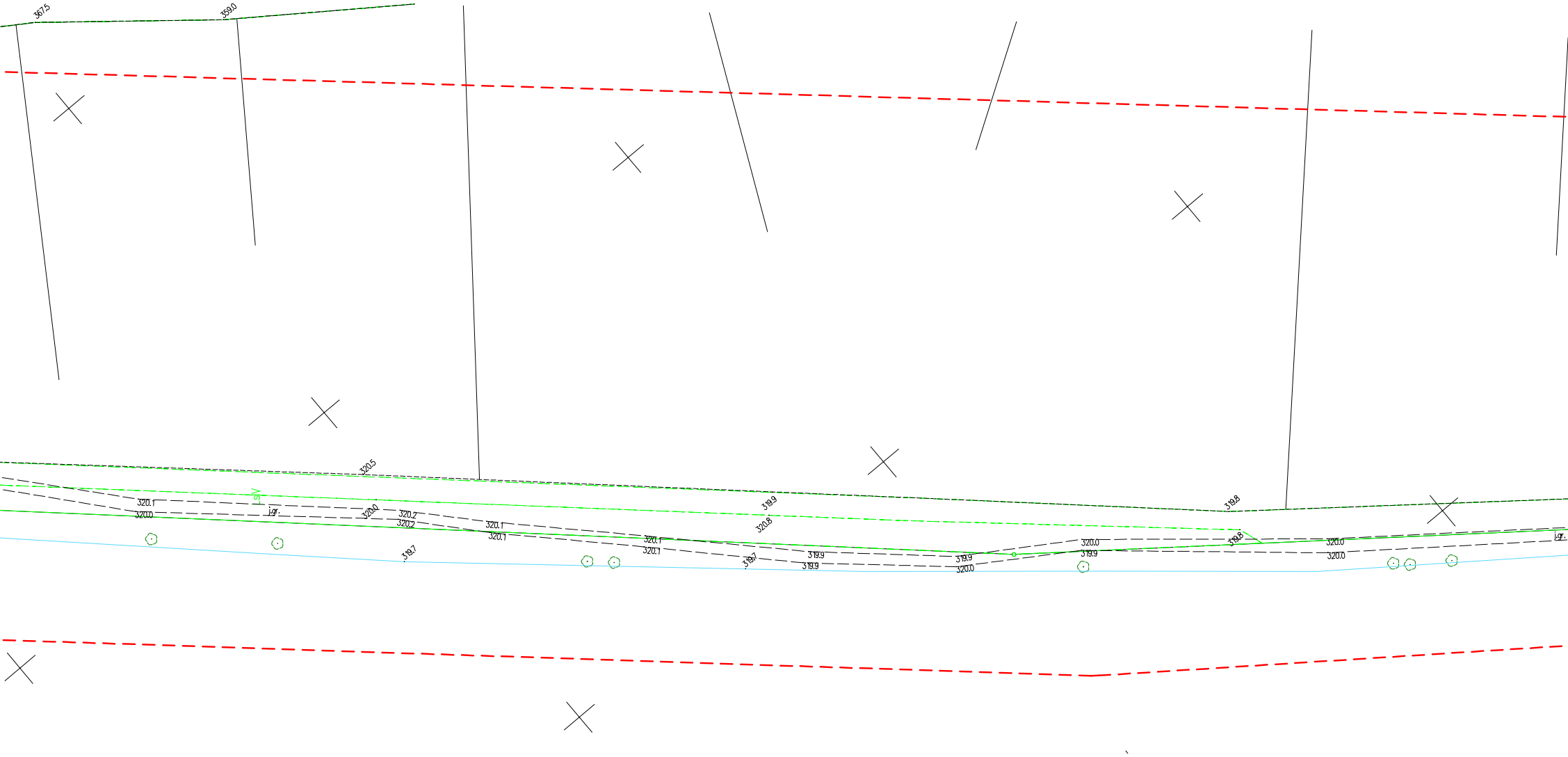
367.5
359.0
320.5
319.9
320.8
319.8
SLV
320.1
320.0
j.gr.
320.0
320.2
320.2
320.1
320.1
319.7
320.1
320.1
319.7
319.9
319.9
319.9
320.0
320.0
319.9
319.8
320.0
320.0
j.gr.

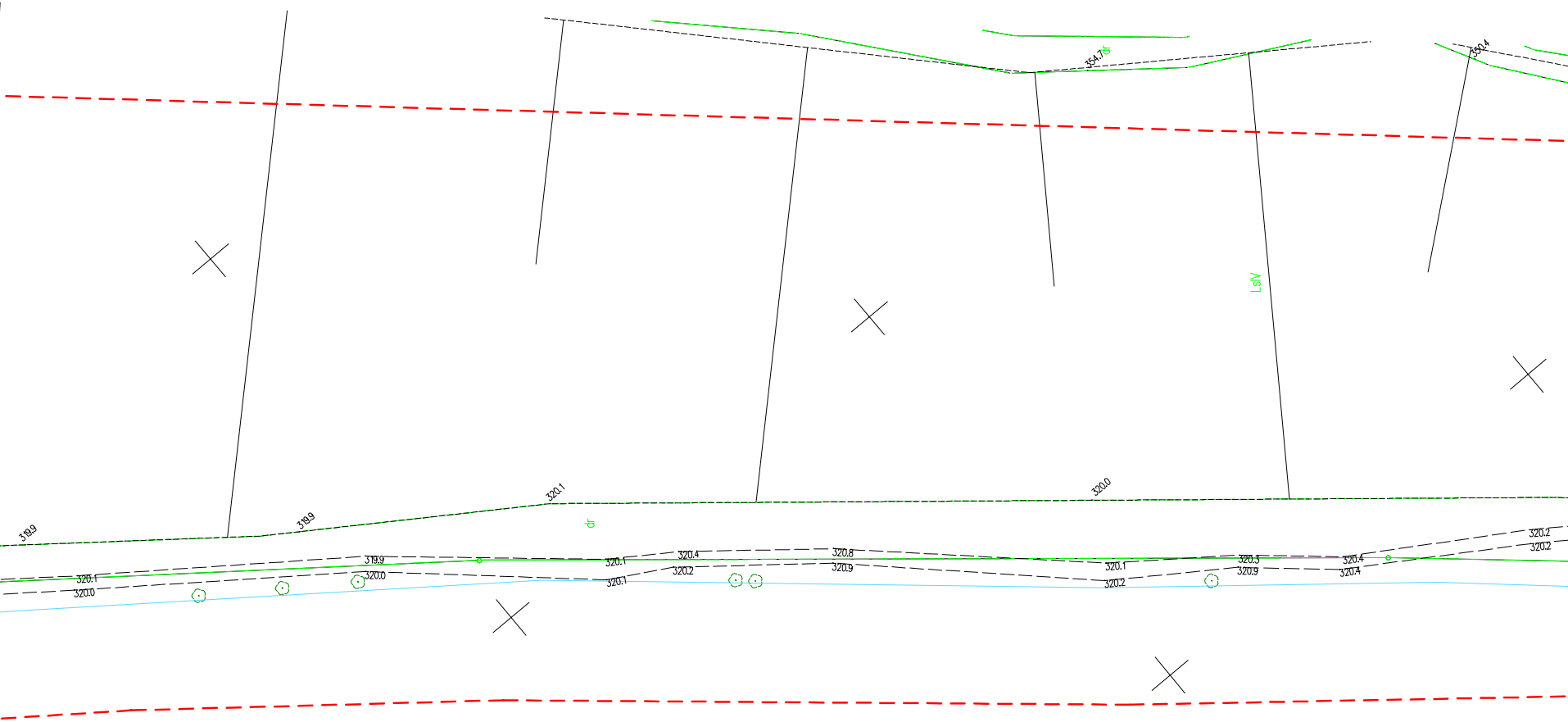
354.7
dr
350.4
LsIV
319.9
319.9
320.1
320.0
dr
320.1
320.0
319.9
320.0
320.1
320.1
320.4
320.2
320.8
320.9
320.1
320.2
320.3
320.9
320.4
320.4
320.2
320.2

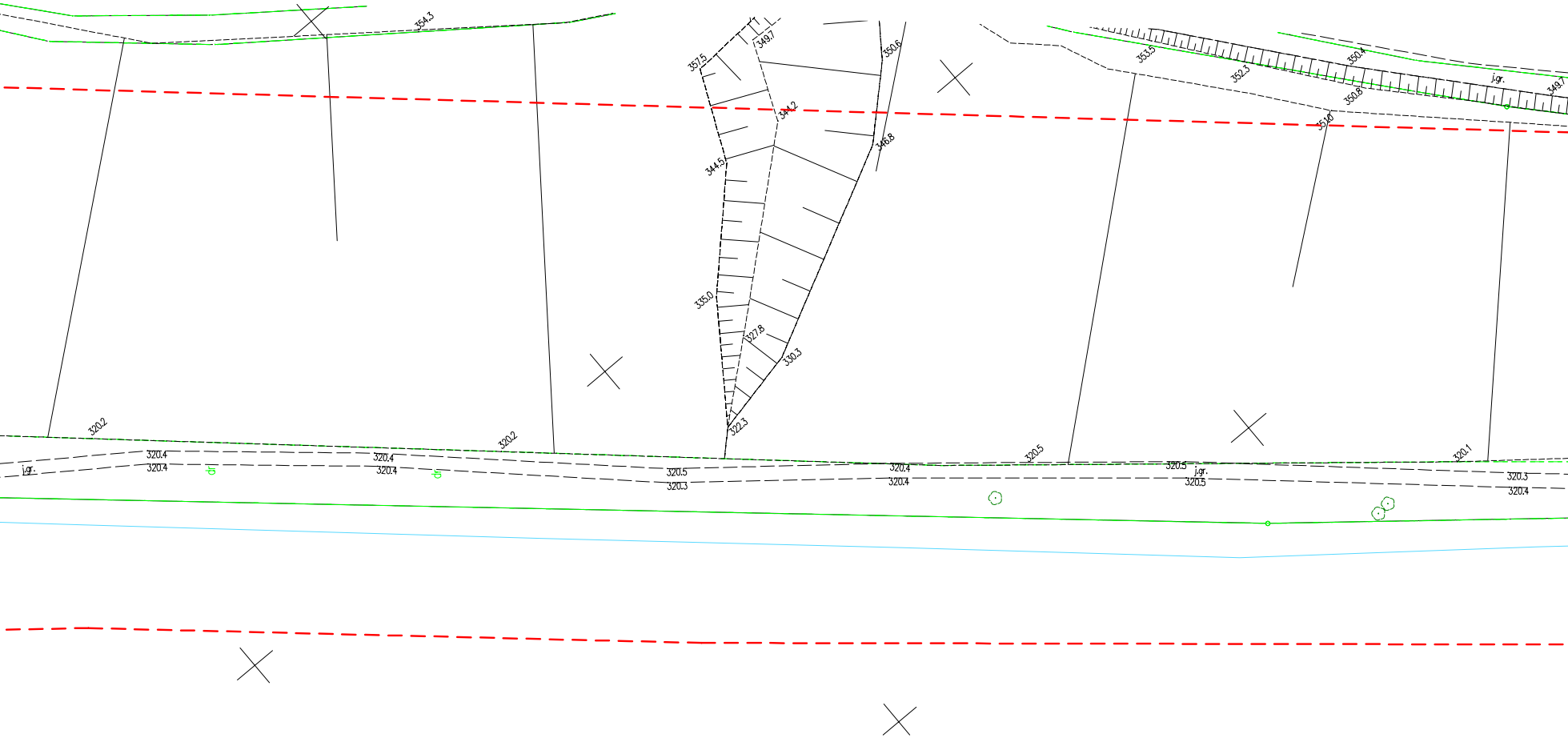
354.3
357.5
349.7
350.6
344.2
346.8
344.5
335.0
327.8
330.3
322.3
353.5
352.3
350.4
350.8
351.0
j.gr.
349.7
320.2
320.2
320.5
320.1
j.gr.
320.4
320.4
dr
320.4
320.4
dr
320.5
320.3
320.4
320.4
320.5
320.5
j.gr.
320.3
320.4

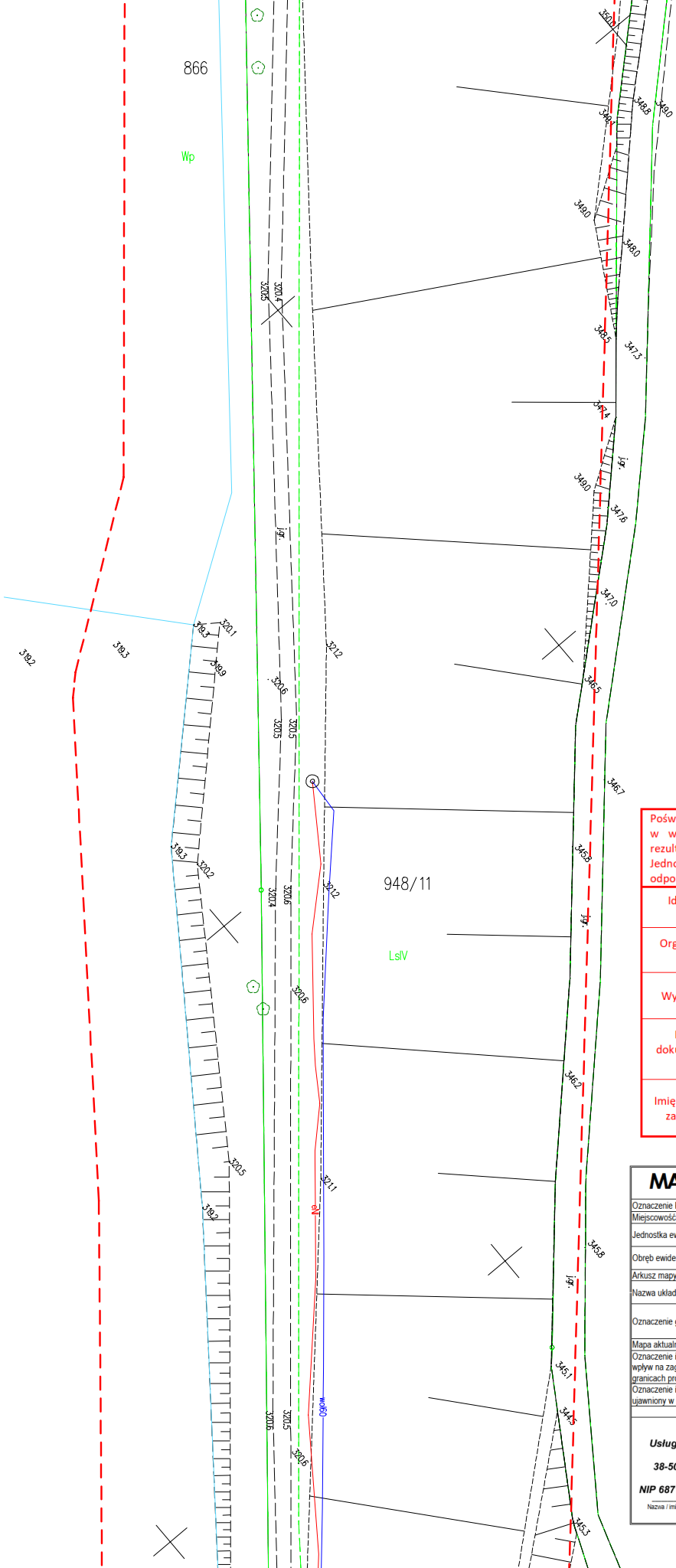
866
Wp
948/11
LsIV
j.gr.
wol60
eN
349.0
348.8
348.0
347.3
349.0
348.5
347.4
347.6
347.0
346.5
346.7
345.8
346.2
345.8
345.1
344.5
345.3
320.4
320.5
320.6
321.2
321.1
320.1
319.9
319.3
320.2
320.5
319.2

Poświadczam, że niniejszy dokument został opracowany w wyniku prac geodezyjnych i kartograficznych, których rezultaty zawiera operat techniczny pozytywnie zweryfikowany. Jednocześnie informuję, że jestem świadomy odpowiedzialności karnej za złożenie fałszywego oświadczenia.

Identyfikator zgłoszenia prac geodezyjnych	*GN.I.6640.1.1097.2023*
Organ służby geodezyjnej, który otrzymał zgłoszenie	*Starosta Leski*
Wykonawca prac geodezyjnych	*Usługi Geodezyjno – Budowlane Maciej Smoliński*
Nr oraz data sporządzenia dokumentu zawierającego wyniki pozytywnej weryfikacji	*Protokół Weryfikacji nr P.1821.2023.1081 Data: 11-08-2023*
Imię i nazwisko oraz nr uprawnień zawodowych kierownika prac	*Maciej Smoliński Nr uprawnień 23823*

MAPA DO CELÓW PROJEKTOWYCH

Oznaczenie kancelaryjne zgłoszenia pracy geodezyjnej		**GN.I.6640.1.1097.2023**
Miejscowość		Lesko
Jednostka ewidencyjna	identyfikator	182103_4
	nazwa	Lesko Miasto
Obręb ewidencyjny	Identyfikator	182103_4.0001
	Nazwa	Lesko
Arkusz mapy:	7.112.33.16.4.1	Skala mapy 1:500
Nazwa układu współrzędnych	prostokątnych płaskich	2000 strefa 7
	Wysokości	PL-EVRF2007-NH
Oznaczenie granic obszaru, który był przedmiotem aktualizacji		- - - - - - - - - - -
Mapa aktualna w oznaczonym zakresie na dzień:		08.08.2023
Oznaczenie i informacje o służebnościach gruntowych mających wpływ na zagospodarowanie gruntów, zlokalizowanych w granicach projektowanej inwestycji		Brak
Oznaczenie i symbol konturu użytku gruntowego, który nie jest ujawniony w bazie danych ewidencji gruntów i budynków		Brak
Sanok, dnia:		08.08.2023

Usługi Geodezyjno-Budowlane
Maciej Smoliński
38-500 Sanok, ul. M.Kluski 24
tel: 793707198
NIP 6871892588 REGON 364523150

Nazwa / imię i nazwisko wykonawcy oraz data i podpis osoby reprezentującej wykonawcę

GEODETA UPRAWNIONY
Inż. Maciej Smoliński
Upr. Nr 23823 z zakresu 1, 2
Nadane przez Głównego Geodetę Kraju

Imię i nazwisko, nr uprawnień, zakres oraz data i podpis geodety uprawnionego, który opracował mapę

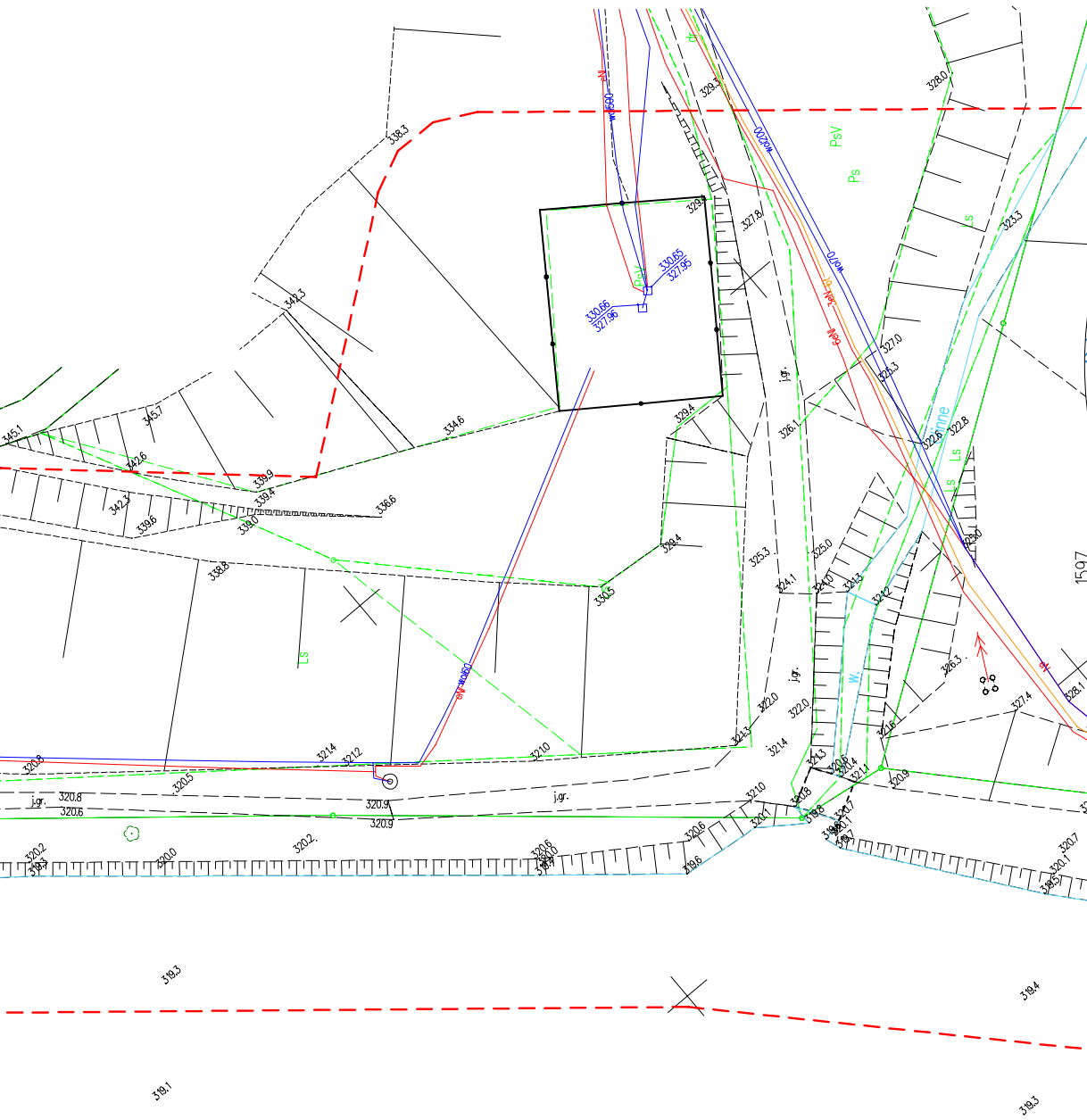
338,3
342,3
345,7
345,1
342,6
342,3
339,6
339,9
339,4
339,0
336,6
334,6
338,8
330,5
329,4
329,3
328,0
327,8
329,3
329,4
330,65
327,95
330,66
327,96
326,1
325,3
325,0
324,1
327,0
326,3
322,6
322,8
323,3
323,5
324,3
324,12
326,3
327,4
328,1
328,1
322,0
322,0
321,3
321,4
321,0
321,2
321,4
320,8
320,5
320,8
320,6
320,9
320,9
320,6
320,1
320,2
320,0
320,2
319,3
319,6
321,0
320,8
320,6
320,4
320,1
320,9
321,2
320,7
320,1
319,3
319,4
319,1
319,3
1597
PsV
Ps
Ls
Ls
j.gr.
j.gr.
j.gr.
j.gr.
W

ORIENTACJA POŁOŻENIA TERENU INWESTYCJI

SKALA 1:10 000

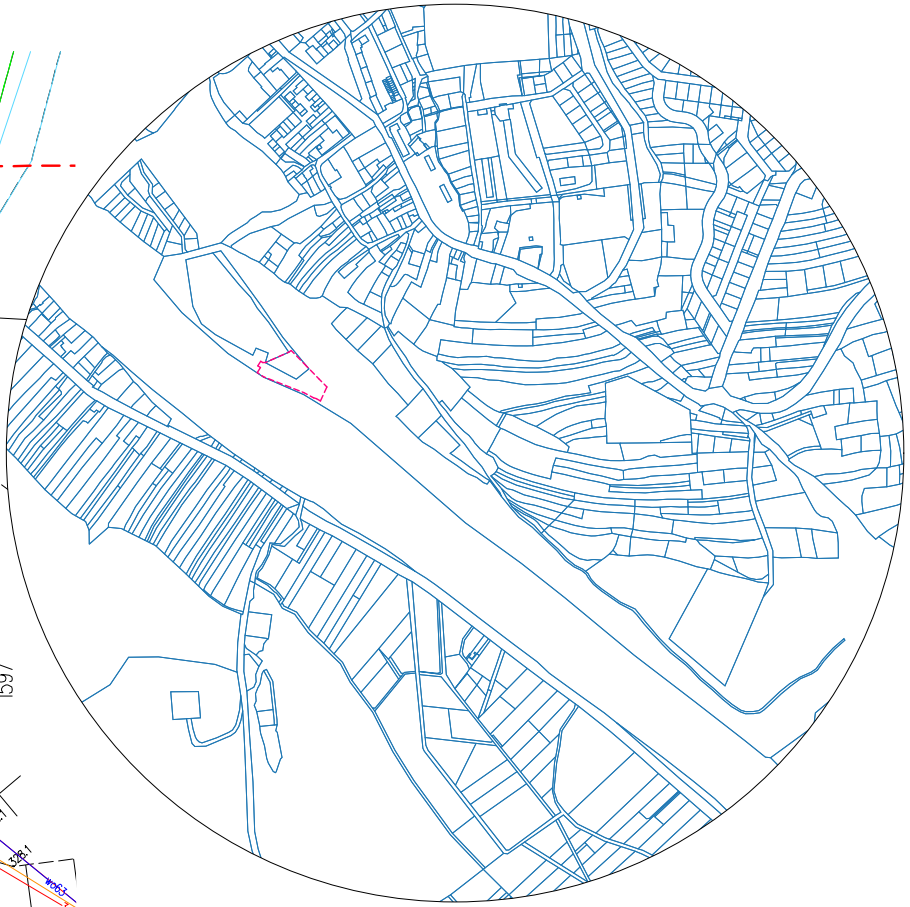

LEGENDA:	
1-2-...-14	LINIE ROZGRANICZAJĄCE TEREN INWESTYCJI
— — —	GRANICE CZĘŚCI DZIAŁEK NR EW. 948/11, 948/12
➡	ISTNIEJĄCY DOSTĘP DO TERENU INWESTYCYJNEGO Z DROGI PUBLICZNEJ
W1	PROJEKTOWANA WIATA ROWEROWA
W2	PROJEKTOWANA WIATA WYPOCZYNKOWA
W3	PROJEKTOWANA WIATA GRILLOWA
①	PROJEKTOWANE BOISKO DO SIATKÓWKI PLAŻOWEJ
②	PRZESTRZEŃ PRZEZNACZONA NA PLAC ZABAW
③	PRZESTRZEŃ PRZEZNACZONA NA PLAC DO STREETWORKOUT'U
④	PRZESTRZEŃ PRZEZNACZONA NA ŚCIANKI WSPINACZKOWE
⑤	CIĄG PIESZO-ROWEROWY PRZEZNACZONY DO NAUKI JAZDY NA ROWERZE
⑥	PROJEKTOWANE STOJAKI NA ROWERY
¦¦¦¦¦¦¦	PROJEKTOWANE PERGOLE
—•—•—	PROJEKTOWANE PIŁKOCHWYTY
▭	PROJEKTOWANE ŁAWKI
▤	PROJEKTOWANE ŁAWKI ZE STOLIKAMI
▧	PROJEKTOWANE LEŻAKI
○	PROJEKTOWANE KOSZE NA ŚMIECI
●	PROJEKTOWANE KOSZE NA PSIE ODCHODY
▨	PROJEKTOWANE POWIERZCHNIE UTWARDZONE - ASFALT
▦	PROJEKTOWANE POWIERZCHNIE UTWARDZONE - BETON WYLEWANY
▨	PROJEKTOWANE POWIERZCHNIE UTWARDZONE - ŻWIR
▤	PROJEKTOWANE POWIERZCHNIE UTWARDZONE - PODEST DREWNIANY
▨	PROJEKTOWANE POWIERZCHNIE BIOLOGICZNIE CZYNNA 50% - PIASEK
△ △ △	PROJEKTOWANA ZIELEŃ URZĄDZONA
↓ ↓ ↓	PROJEKTOWANA ZIELEŃ NISKA
☆ ○ ◯	ISTNIEJĄCE DRZEWA
—×—×—	ISTNIEJĄCE OGRODZENIE PRZEZNACZONE DO USUNIĘCIA
PROJEKTOWANA INFRASTRUKTURA TECHNICZNA:	
⊗	PROJEKTOWANY SŁUP OŚWIETLENIOWY SOLARNY

BILANS TERENU

TYP POWIERZCHNI	[m²]
ASFALT	789,5
BETON WYLEWANY	836,6
PODEST DREWNIANY	110,9
KRAWĘŻNIKI	66,3
PIASEK	703,4
ŻWIR	329,8
WIATA GRILLOWA	97,7
WIATA ROWEROWA	9,8
WIATA WYPOCZYNKOWA	58,9
ZIELEŃ URZĄDZONA	628,3
ZIELEŃ NIESKA / TRAWNIK	1 544,9
	5 176,1 m²

ALL RIGHTS RESERVED, INCLUDING THE RIGHT OF REPRODUCE OR DISCLOSE TO THIRD PARTIES
THIS DRAWING OR POSITION THEREOF WITHOUT THE SPECYFIC WRITTEN AUTHORISATION OF
ARCHITECTURAL DESIGN OFFICE URBAN PROJECT SPÓŁKA Z O.O. (DZ.U.24/1994,POZ.83,ART.115-118)

WSZELKIE PRAWA ZASTRZEŻONE, ŁĄCZNIE Z PRAWEM REPRODUKCJI LUB UDOSTĘPNIANIA
OSOBOM TRZECIM TEGO RYSUNKU LUB JEGO CZĘŚCI, BEZ WYRAŹNEGO UPOWAŻNIENIA
BIURA PROJEKTOWEGO URBAN PROJECT SPÓŁKA Z O.O. (DZ.U.24/1994,POZ.83,ART.115-118)

URBANPROJECT
ARCHITECTURE

35-032 RZESZÓW
UL. ZAMKOWA 2 / 5
☎ : +48 17 77 88 662, 17 77 88 664
@ : biuro@urbanproject.pl
🖂 : www.urbanproject.pl

.: UWAGI DO PROJEKTU:

1. PRZED PRZYSTĄPIENIEM DO PRAC BUD. NALEŻY BEZWZGLĘDNIE SPRAWDZIĆ WSZYSTKIE WYMIARY I RZĘDNE NA BUDOWIE. WSZYSTKIE WYMIARY BUDYNKU PODANO W CM.
2. PODSTAWĄ REALIZACJI OBIEKTU JEST ZATWIERDZONY DECYZJĄ PROJEKT BUDOWLANY I ODPOWIEDNIE BRANŻOWE PROJ. WYKONAWCZE.
3. WSZYSTKIE ZMIANY W CZASIE REALIZACJI NALEŻY ZGŁOSIĆ I UZGODNIĆ Z PROJEKTANTEM.
4. WSZYSTKIE PRACE MUSZĄ BYĆ WYK. ZGODNIE Z ZASADAMI SZTUKI BUDOWLANEJ Z ZACHOWANIEM SZCZEGÓLNEJ OSTROŻNOŚCI I POD STAŁYM NADZOREM OSÓB UPRAWNIONYCH.
5. WSZYSTKIE ROBOTY BUDOWLANO - MONTAŻOWE Z ZASTOSOWANIEM ROZWIĄZAŃ SYSTEMOWYCH POWINNY BYĆ WYKONYWANE WEDŁUG TECHNOLOGII OKREŚLONEJ PRZEZ PRODUCENTA.
6. UWAGI I OPISY Z CZĘŚCI RYSUNKOWEJ PROJEKTU ORAZ OPISU TECHNICZNEGO, STANAWIĄ INTEGRALNĄ CZĘŚĆ OPRACOWANIA.
7. WSZYSTKIE ZASTOSOWANE MATERIAŁY, ROZWIĄZANIA TECHNICZNE MUSZĄ ODPOWIADAĆ NORMOM BEZPIECZEŃSTWA P. POŻ, BHP. POSIADAĆ ATESTY I APROBATY TECHNICZNE.
8. ROZSTAW ELEMENTÓW JAK NP.: ŁATY, RYNNY, HAKI, WIESZAKI ZOSTAŁY PRZEDSTAWIONY SCHEMATYCZNIE. WŁAŚCIWY ROZSTAW NALEŻY DOBRAĆ NA PODSTAWIE WYTYCZNYCH PRODUCENTA.
9. POZIOM ±0.00 ZGODNY Z POZIOMEM Z ZAGOSPODAROWANIA TERENU.
10. OZNACZENIA WSZELKICH PRZEBIĆ, PRZEPUSTÓW I SZACHTÓW DLA POTRZEB INSTALACJI NALEŻY ZAWSZE WERYFIKOWAĆ W POSZCZEGÓLNYCH BRANŻOWYCH PROJEKTACH WYKONAWCZYCH.

NAZWA ZAMIERZENIA BUDOWLANEGO:

BUDOWA STREFY REKREACYJNEJ (OBEJMUJĄCEJ BOISKO DO PIŁKI PLAŻOWEJ Z PIŁKOCHWYTAMI, PLAC ZABAW, PLAC DO STREET WORKOUT-U, ŚCIANKI WSPINACZKOWE, CIĄGI PIESZO-ROWEROWE, WIATY: ROWEROWĄ, WYPOCZYNKOWĄ I GRILLOWĄ ORAZ INNE OBIEKTY MAŁEJ ARCHITEKTURY: KOSZE NA PSIE ODCHODY, KOSZE NA ŚMIECI, STOJAKI NA ROWERY, ŁAWKI Z OPARCIEM, ŁAWKI ZE STOLIKIEM, LEŻAKI, MAŁĄ ARCHITEKTURĄ OGRODOWĄ - PERGOLAMI) WRAZ Z ZEWNĘTRZNYM OŚWIETLENIEM SOLARNYM W RAMACH ZADANIA "BUDOWA STREFY REKREACYJNEJ (OBEJMUJĄCEJ BOISKO, PLACE ZABAW, PLAC DO STREET WORKOUT-U, ŚCIANKI WSPINACZKOWE, CIĄGI PIESZO-ROWEROWE, WIATY I INNE OBIEKTY MAŁEJ ARCHITEKTURY) WRAZ Z NIEZĘBNYMI URZĄDZENIAMI BUDOWLANYMI"

LOKALIZACJA:

IDENTYFIKATORY DZIAŁEK EWIDENCYJNYCH:
182103_4.0001.948/11, 182103_4.0001.948/12,
WOJ. PODKARPACKIE,
GMINA M.LESKO, MIEJSCOWOŚĆ LESKO

INWESTOR:

GMINA LESKO
UL. PARKOWA 1,
38-600 LESKO

BRANŻA:

ARCHITEKTURA

ZESPÓŁ PROJEKTOWY:	UPRAWNIENIA:	PODPIS:
MGR INŻ. ARCH. **AGNIESZKA PUCHYR** ☐ PROJEKTANT	**6/PKOKK/2013**	
MGR INŻ. **ŁUKASZ GARBOWSKI** ☐ PROJEKTANT BRANŻY DROGOWEJ	**PDK/0125/POOD/14**	
MGR INŻ. **TOMASZ ZAGATA** ☐ PROJEKTANT INST. ELEKTR.	**PDK/0249/POOE/14**	

TYTUŁ RYSUNKU:

PROJEKT ZAGOSPODAROWANIA TERENU

FAZA OPRACOWANIA:

PROJEKT
ZAGOSPODAROWANIA TERENU

NR PROJEKTU:	DATA OPRACOWANIA:	NUMER ARKUSZA:
A0436	**20.09.2023**	**Z.01**
NR REWIZJI:	SKALA:	
	1:500	